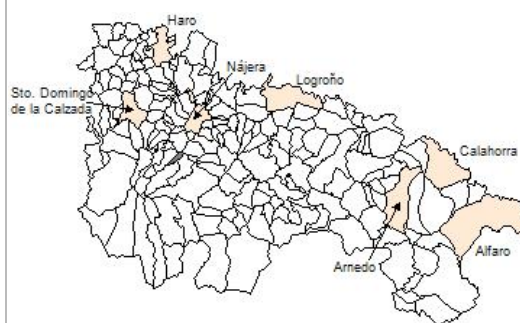


1. Datos Generales

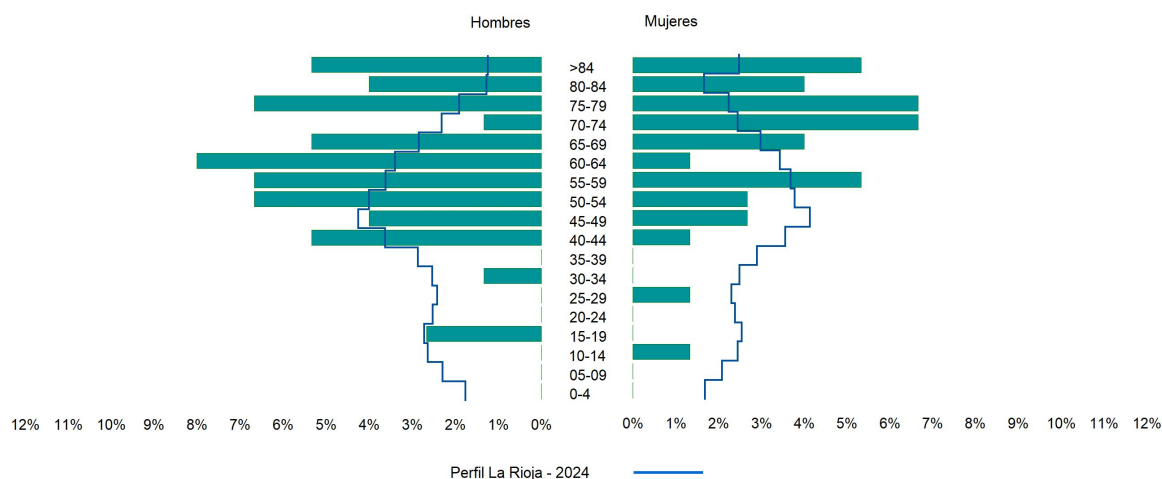
Código INE	26176
Municipio	Villaverde de Rioja
Partido judicial	Logroño
Zona de salud	Nájera
Superficie municipal (Km2)	5,87
Altitud máx. del núcleo de población principal (m)	823
Distancia a la capital	49
Número de núcleos	2



2. Evolución Demográfica

Padrón	2022	2023	2024
Total	55	76	75
Hombres	32	44	43
Mujeres	23	32	32
Densidad	9,4	13,0	12,8
Extranjeros	1	4	3

Villaverde de Rioja - 2024



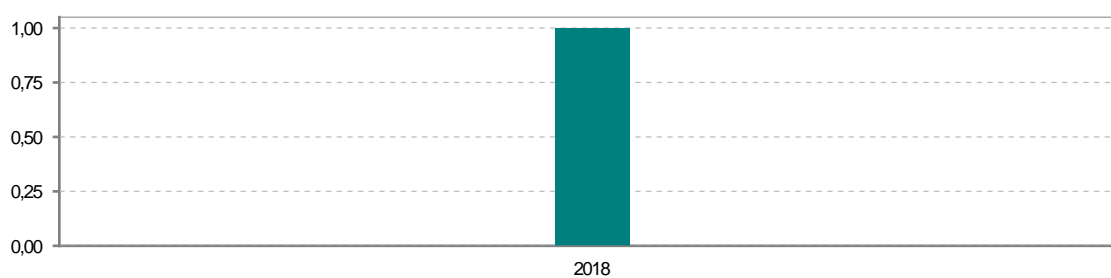
3. Índices y tasas de Población (1/1/2024)

	Villaverde de Rioja	La Rioja
Ratio de feminidad (Total Mujeres / Total Hombres) x 100	74,42	102,64
Índice de infancia (Pob. de 0 a 14 / Pob. Total) x 100	1,33	13,34
Índice de tendencia (Pob. de 0 a 4 / Pob. de 5 a 9) x 100		79,34
Índice de juventud (Pob. de 15 a 29 / Pob. total) x 100	4,00	15,32
Índice de longevidad (Pob. > 84 / Pob. > 64) x 100	21,62	17,48
Índice de vejez (Pob. >= 65 / Pob. Total) x 100	49,33	22,12
Tasa de dependencia ((Pob. < 16 + Pob. > 64) / Pob. de 16 a 64) x 100	102,70	57,66
Tasa de reemplazo (Pob. de 20 a 29 / Pob. de 55 a 64) x 100	6,25	68,84
Tasa de maternidad (Pob. de 0 a 4 / Mujeres de 15 a 49) x 100		17,20
Tasa de residentes extranjeros (Total extranjeros / Pob. Total) x 100	4,00	14,42

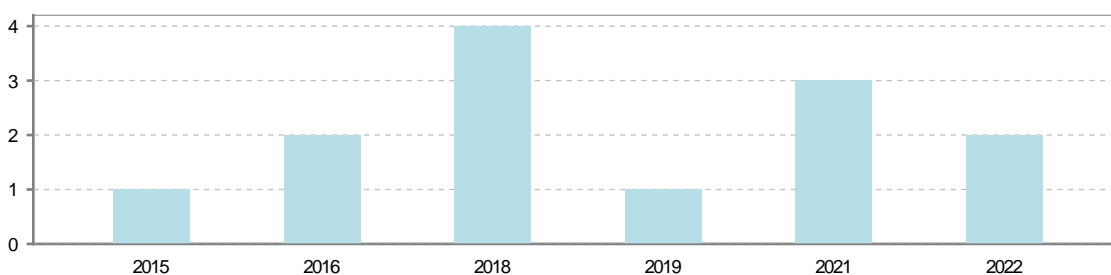
4. Movimiento Natural de la Población

	2018	2019	2020	2021	2022	2023
Nacimientos	1					
Defunciones	4	1		3	2	
Matrimonios						
Crecimiento vegetativo	-3	-1		-3	-2	

Nacimientos

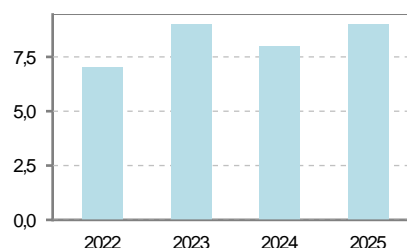


Defunciones



5. Mercado Laboral. (a 31 de marzo)

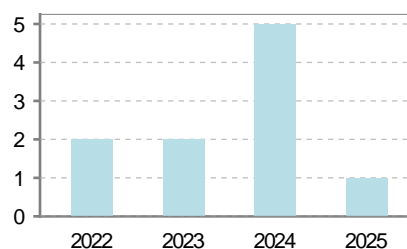
Afiliados	2022	2023	2024	2025
Total	7	9	8	9
R.General y otros	4	6	5	5
Autónomo no agrario	2	2	2	3
Autónomo agrario	1	1	1	1



Contratos	2022	2023	2024	2025
Total				
Hombres				



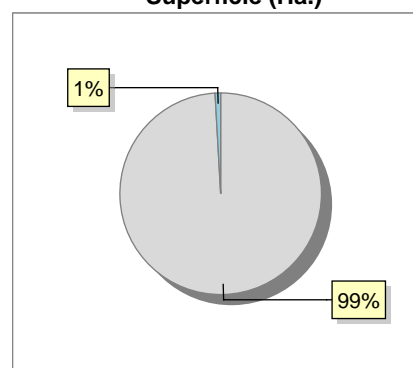
Paro registrado	2022	2023	2024	2025
Total	2	2	5	1
Hombres	2	2	4	1
Mujeres			1	



6. Catastro (2024)

Titulares		Unidades Urbanas	
Urbano	197	Industrial	95
Rústico	295	Residencial	88
Urbano/Rústico	349	Terciario y comercial	17
		Equipamiento	7
Unidades Rústicas		Suelo vacante	97
Parcelas	1.152	Edificio Singular	0
Subparcelas	1.210		
Valor Catastral Rústico		Superficie Urbana	
Valor (Miles de Euros)	499,03	Superficie edificada	3,26
		Superficie sin edificar	2,04
Valor Catastral Urbano (Miles de Euros)			
Valor catastral del suelo			644,55
Valor catastral de la construcción			1.954,62

Superficie (Ha.)



● Superficie rústica (Ha.)
● Superficie urbana (Ha.)

7. Ganadería (2024)

	Cabezas ganaderas	Unidades ganaderas
Aves		
Gallinas		
Pollos		
Bovinos		
Terneros de cebo		
Vacas de carne		
Vacas de ordeño		
Conejas		
Conejas		
Ovinos y Caprinos		
Cabras		
Ovejas		
Porcinos		
Cerdas		
Cerdos de cebo		



8. Distribución General del Terreno -Ha. (2023)

	Total	Regadío	Secano
Total Municipal	585	35	550
Tierras de cultivo	145	20	125
Barbecho y otras tierras	11	1	10
Cultivos herbáceos	128	19	109
Cultivos leñosos	6		6
Aprovechamiento pastos	194		194
Eriales	3		3
Pastizales permanentes	191		191
Prados permanentes			
Prados y pastizales naturales			
Superficie agraria no utilizada	21		21
Baldíos	20		20
Cultivos permanentes	1.		1
Superficies forestales arboladas	200	15	185
Espartizal			
Monte abierto	6		6
Monte leñoso	113		113
Monte maderable	81	15	66
Superficie ni agraria ni forestal	25		25
Ríos y lagos	2		2
Superficie no agrícola	22		22
Terreno improductivo	1		1

9. Cultivos herbáceos -Ha. (2023)

	Secano	Regadío	Total
Total cultivos herbáceos	109	19	128
Cereales grano	83	15	98
Leguminosas grano	12		12
Patata		1	1
Cultivos industriales			
Flores y plantas			
Cultivos forrajeros	14	2	16
Hortalizas		1	1

10. Cultivos leñosos -Ha. (2023)

	Secano	Regadío	Total
Total cultivos leñosos	6		6
Cítricos			
Frutales	2		2
Viñedo	3		3
Olivar	1		1
Otros cultivos leñosos			
Viveros			

11. Entidades Financieras

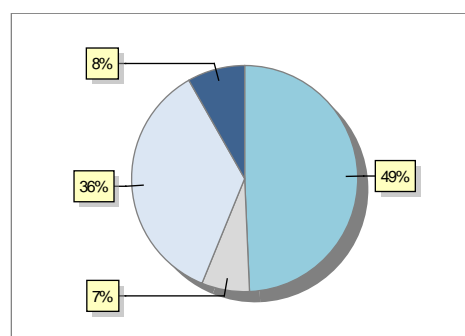
	2022	2023	2024
Entidades financieras de Depósito	0	0	0
Entidades Financieras de Crédito	0	0	0

12. Salud

	2022	2023	2024
Centros de salud	0	0	0
Consultorios	1	1	1
Farmacias	0	0	0
Botiquines	0	0	0

13. Parque de Vehículos

	2020	2021	2022	2023
Total vehículos	74	72	70	73
Automóviles	31	31	30	36
Motos	7	8	6	5
Furgonetas y Camiones	29	27	28	26
Autobuses	0	0	0	0
Tractores industriales	0	0	0	0
Otros vehículos	7	6	6	6



14. Espacios Deportivos

	2024
Campos de tiro	0
Campos de golf	0
Campos de fútbol	0
Rocodromos	0
Pistas de petanca	0
Pistas de padel	0
Pistas de atletismo	0
Piscinas cubiertas	0
Pistas de squash	0
Pistas polideportivas	0
Pistas de tenis	0
Piscinas al aire libre	0
Pabellones polideportivos	0
Pabellones con fronton	0
Frontones	1

15. Turismo (2024)

	Establecimientos	Habitaciones	Plazas
Hoteles			
Casas rurales			
Restaurantes			
Hostales			
Pensiones			
Turismo activo			
Agencias de viajes			
Apartamentos			
Campings			
Albergues turísticos			
Viviendas de uso turístico	1		
Empresas organizadoras de congresos y reuniones			

16. Conectividad: Banda ancha Fija

Entidad Municipal	Caudal de Bajada	Fibra optica de centralita	Fibra optica hasta el Hogar
Villaverde de Rioja	<1Mb	NO	NO

17. Conectividad: Banda ancha Movil

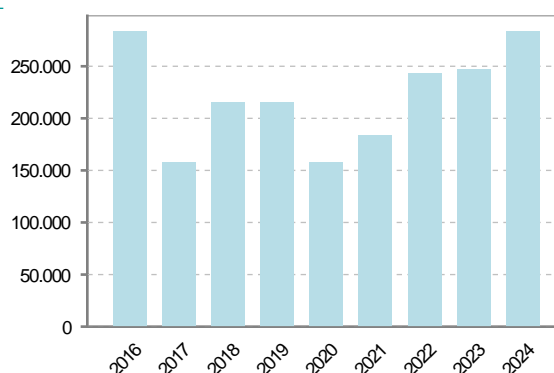
Entidad Municipal	Caudal de Bajada	UMTS
Villaverde de Rioja		NO

18. Presupuestos Municipales

Gastos por capitulos

Gastos de Personal	37.950
Gastos en Bienes Corrientes y Servicios	42.435
Gastos Financieros	120
Transferencias Corrientes	25.575
Inversiones Reales	178.000
Transferencias de Capital	0
Activos Financieros	0
Pasivos Financieros	0

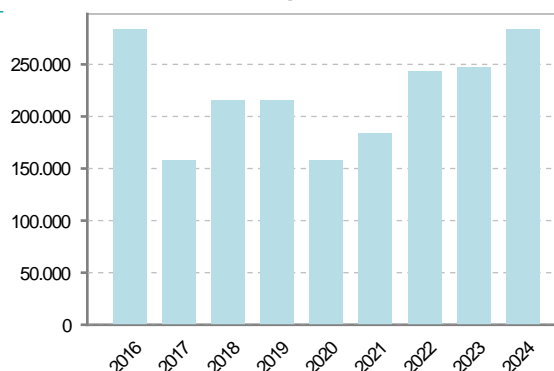
Gastos



Ingresos por capitulos

Impuestos Directos	28.350
Impuestos Indirectos	6.000
Tasas y Otros Ingresos	26.700
Transferencias Corrientes	34.490
Ingresos Patrimoniales	10.550
Enajenacion de Inversiones Reales	0
Transferencias de Capital	177.990
Activos Financieros	0
Pasivos Financieros	0

Ingresos



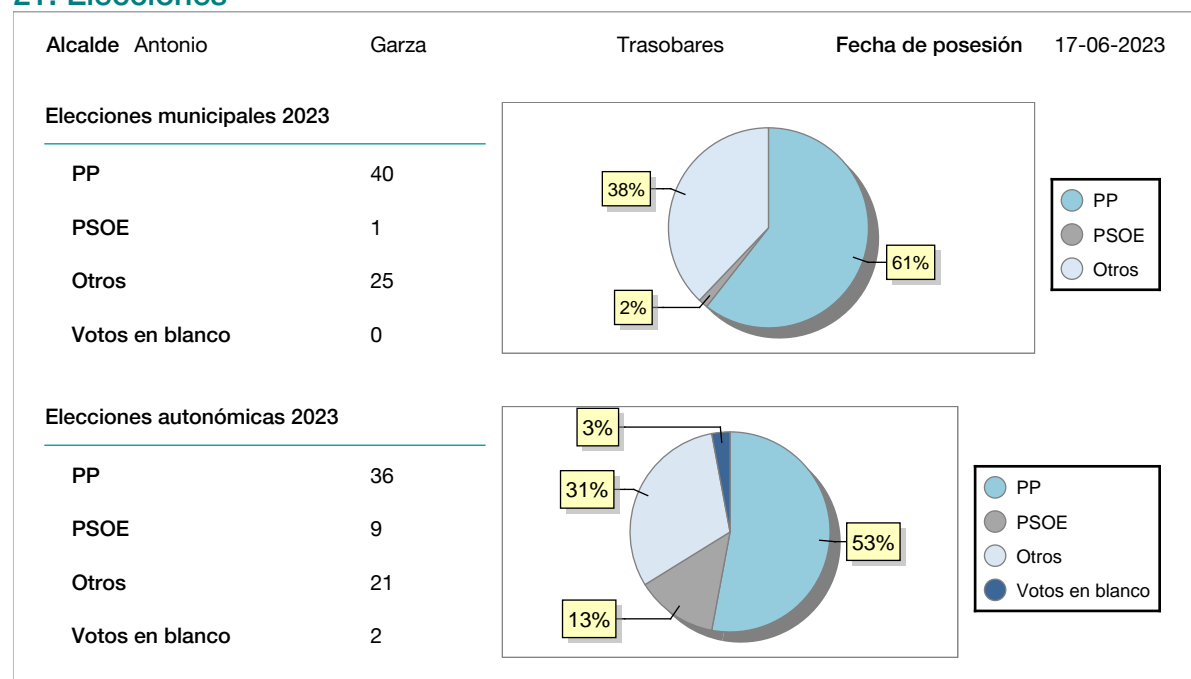
19. Educación - Curso 2024 / 2025 - Centros públicos

Educación Infantil 2º Ciclo, Primaria y Especial		ESO, Bachillerato y Ciclos Formativos	
Institución educativa		Institución educativa	
CRA	Sin centro rural agrupado	Centros	0
Colegios	0	Alumnado	
Alumnado		ESO	0
Alumnos	0	Bachillerato	0
		Ciclos Formativos	0
Alumnos			
<div>SIN DATOS</div>			

20. Educación - Curso 2024 / 2025 - Centros privados

Educación Infantil 2º Ciclo, Primaria y Especial		ESO, Bachillerato y Ciclos Formativos	
Institución educativa		Institución educativa	
Colegios	0	Centros	0
Alumnado		Alumnado	
Alumnos	0	ESO	0
		Bachillerato	0
		Ciclos Formativos	0
Alumnos			
<div>SIN DATOS</div>			

21. Elecciones



22. Renta Media

	2021	2022
Media de la renta por unidad de consumo		
Renta neta media por hogar	27.693	28.587